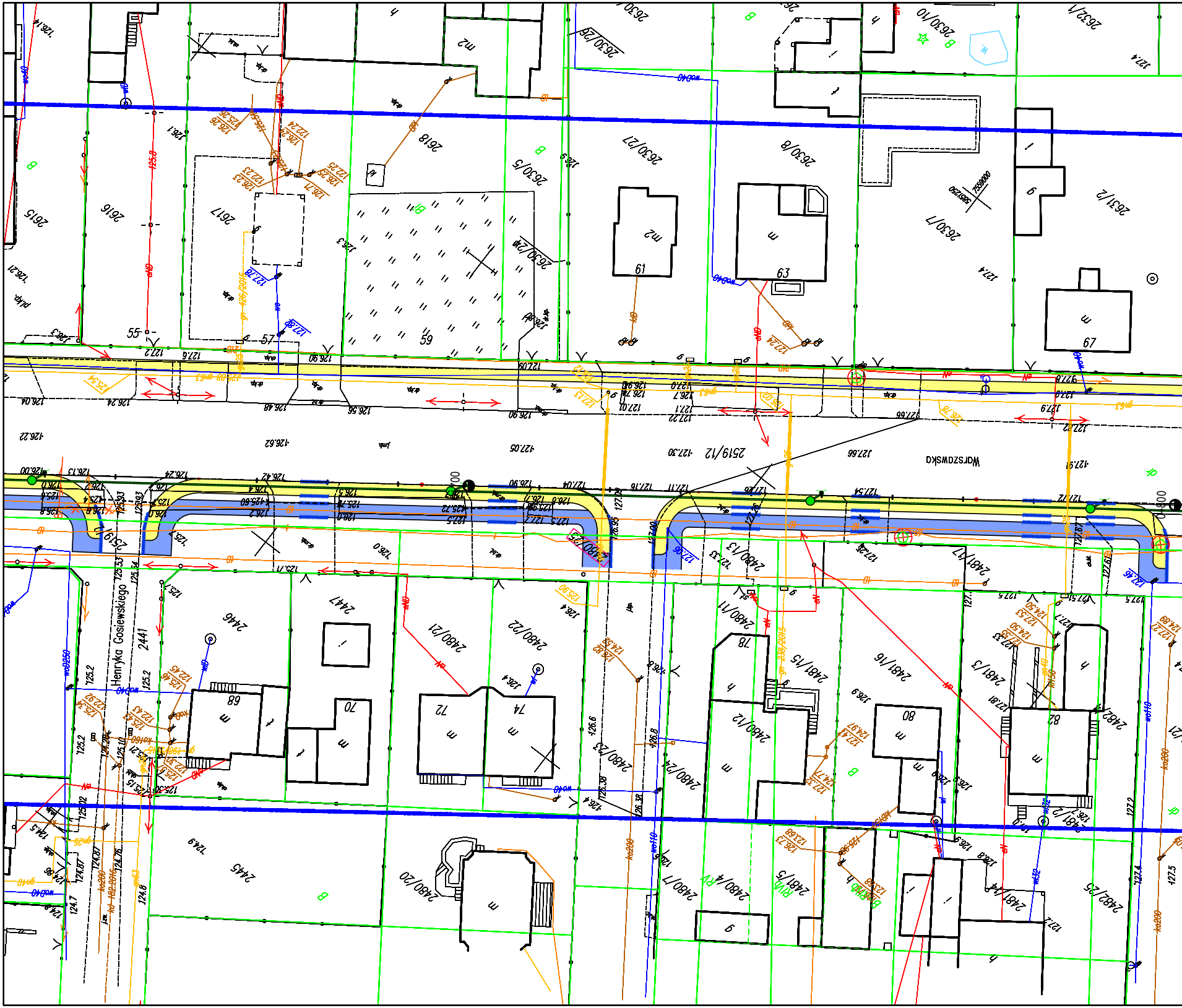
Warszawska
Henryka Gosiewskiego
2519/12
2519
2615
2616
2617
2618
2630/5
2630/26
2630/27
2630/8
2630/7
2630/10
2631/2
2632/1
2441
2445
2446
2447
2480/20
2480/21
2480/22
2480/23
2480/24
2480/1
2480/4
2480/11
2480/12
2480/13
2481/2
2481/3
2481/4
2481/5
2481/6
2481/7
2482/1
2482/5
55
57
59
61
63
67
68
70
72
74
78
80
82

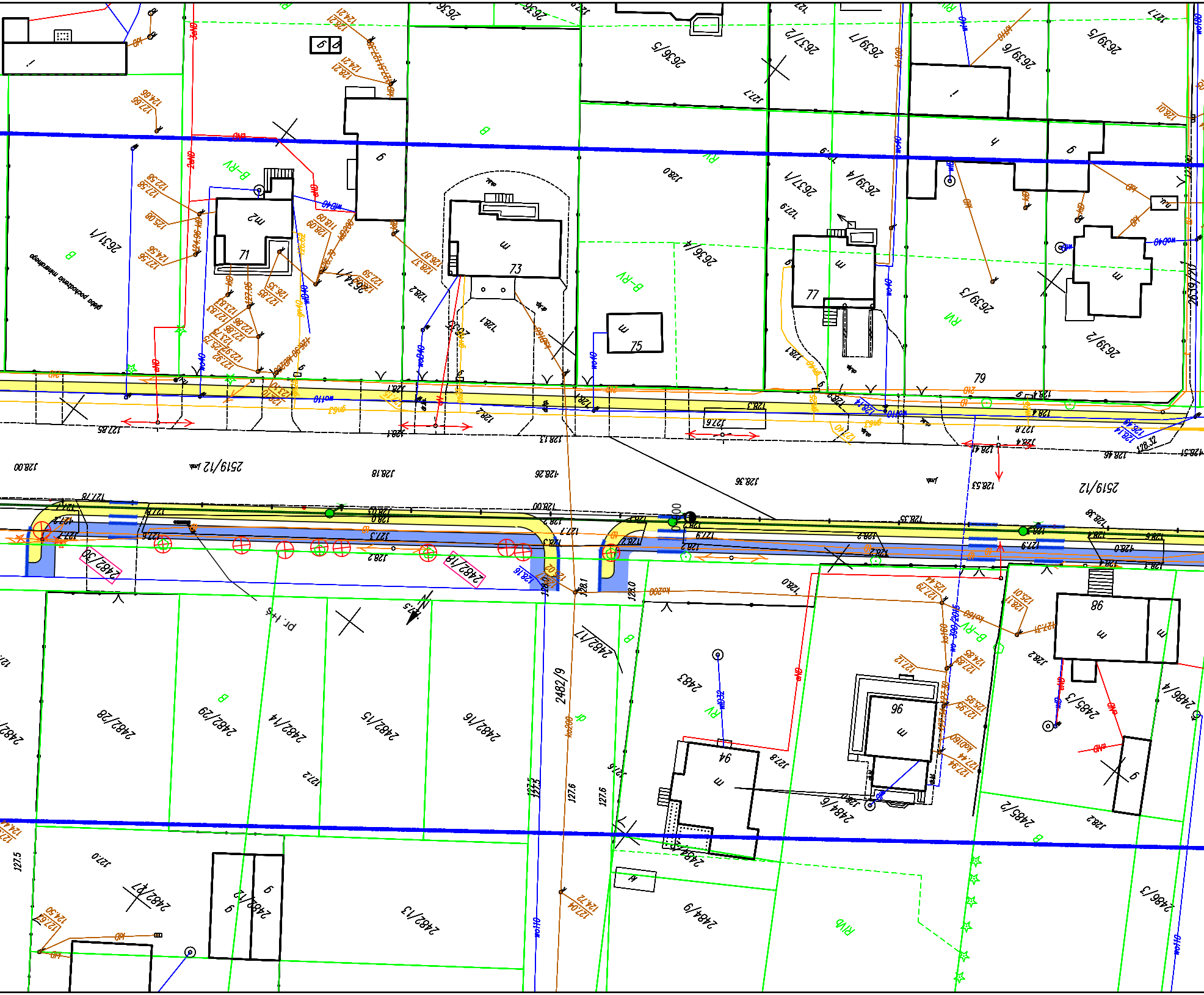
2631/1
2636/5
2637/2
2639/7
2639/6
2639/5
2636/4
2637/1
2639/4
2639/3
2639/2
2634/1
2519/12
2482/30
2482/18
2482/28
2482/29
2482/14
2482/15
2482/16
2482/17
2482/9
2483
2484/6
2485/3
2486/4
2485/2
2484/9
2482/13
2482/27
2482/12
2486/3
71
73
75
77
79
94
96
98
B
B-RV
RV
RVI
RIVb
m
m2
g
Pr. H+6

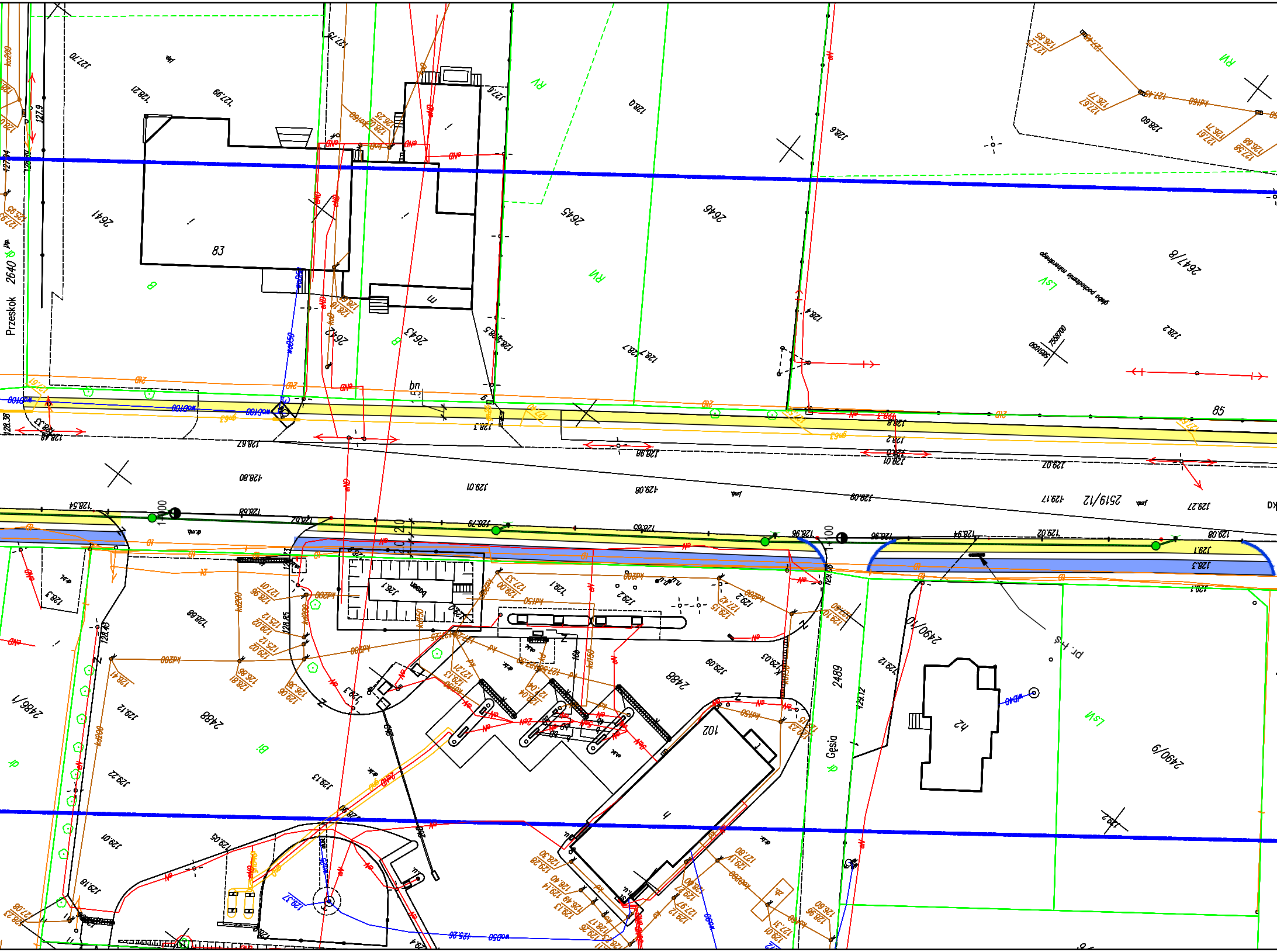

Przeskok
2640
2641
83
2642
2643
2645
2646
2647/8
RV
RVI
RVI
LsV
B
B
85
2519/12
2488
2488
2489
Gęsia
2490/10
2490/9
2486/1
102
4
h2
m
dr
dr
Bi
LsVI
pr. i-s
bn

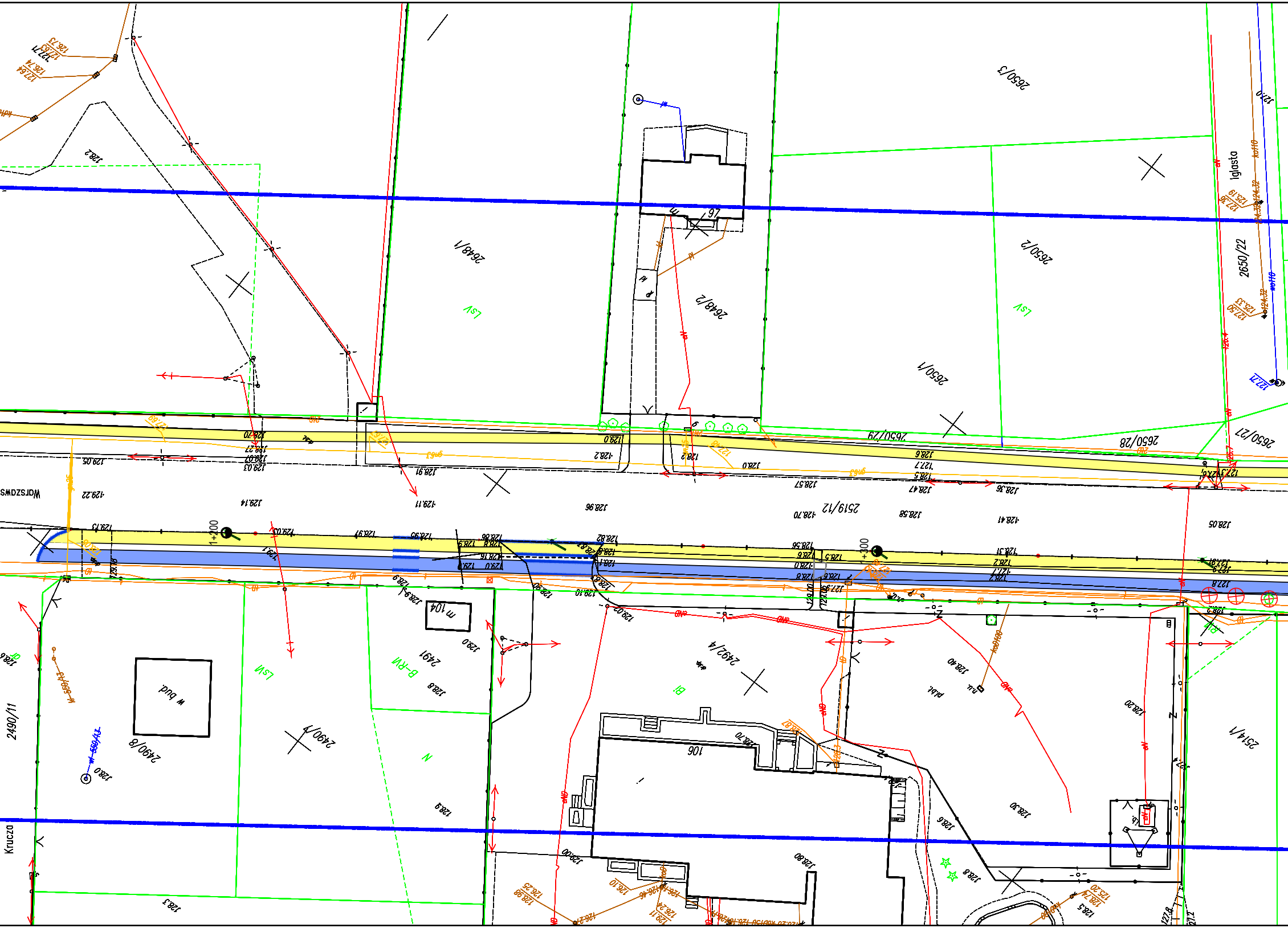

2648/1
2648/2
2650/3
2650/2
2650/1
2650/22
2650/29
2650/28
2650/27
2519/12
2492/4
2491
2490/8
2490/7
2490/11
2514/1
Iglasta
Warszaws
Krucza
106
m 104
w bud
LsV
B-RVI
Bi
N
1+200
1+300

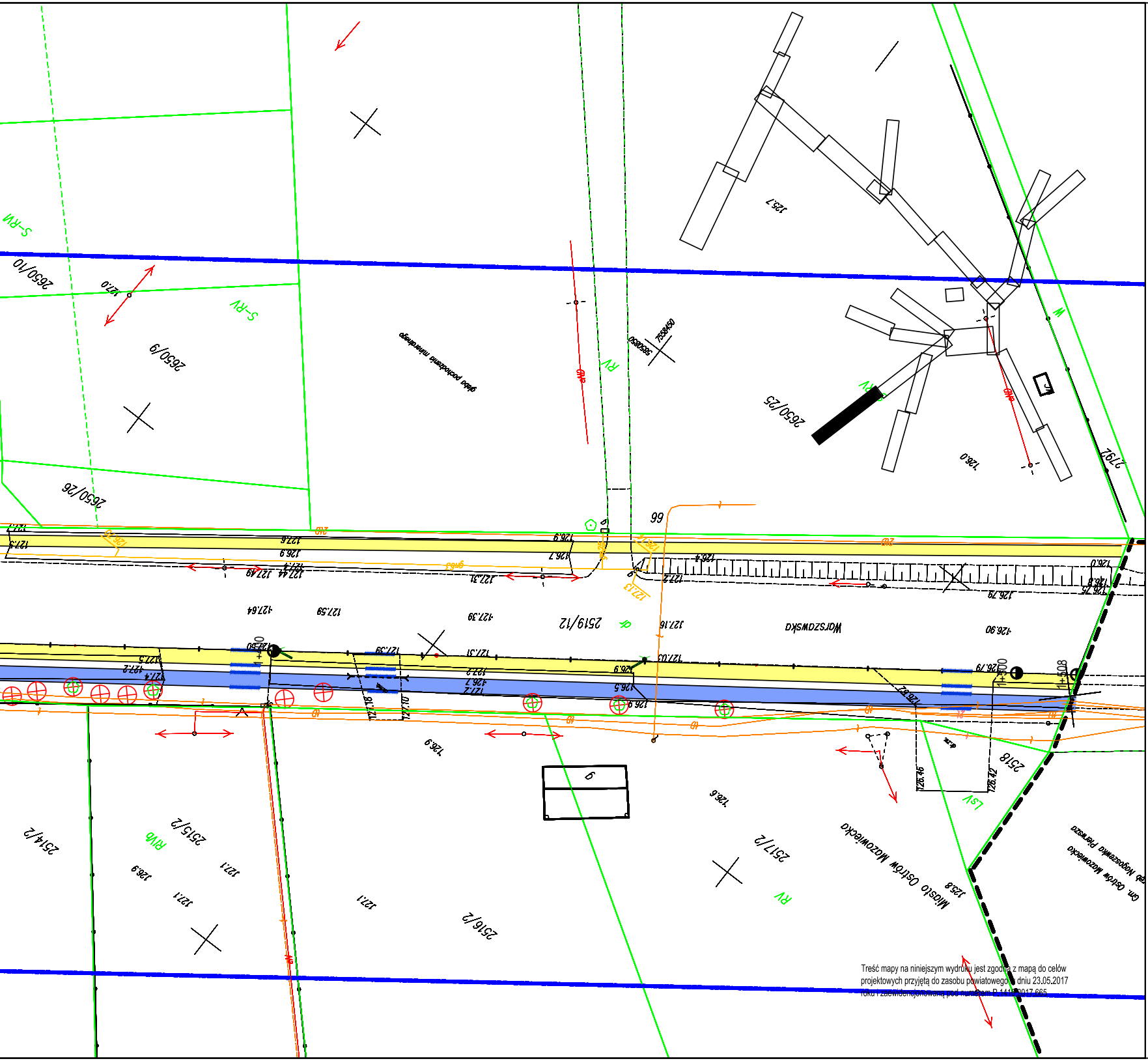
2650/10
2650/9
2650/26
2650/25
2792
2519/12
Warszawska
2518
2517/2
2516/2
2515/2
2514/2
Miasto Ostrów Mazowiecka
Gm. Ostrów Mazowiecka
S-RV
RV
W
LsV
RVb
99
125.7
126.0
127.0

Treść mapy na niniejszym wydruku jest zgodna z mapą do celów projektowych przyjętą do zasobu powiatowego w dniu 23.05.2017 roku i zaewidencjonowaną pod numerem P.1416.2017.665

LEGENDA:

▭	działki objęte opracowaniem
🟩	projektowany ciąg pieszo rowerowy
🟦	projektowana ścieżka rowerowa
🟨	projektowany/remontowany chodnik
⨯	kostka kamienna
🟪	istniejąca ścieżka rowerowa
🟦	istniejący chodnik
🟦	istniejący ciąg pieszo-rowerowy
🟩	projektowany pas zieleni
🟪	projektowane parkingi/wiaty dla rowerów
🟥	pas dla rowerów wyznaczony w jezdni – oznakowanie poziome
🟫	projektowane miejsca parkingowe
▭	regulacja, profilowanie rowu
🟦	proj. kładka dla rowerzystów
🟥	istniejące miejsca parkingowe
118.3	proj. rzędne wysokościowe
―	proj. murek z prefabrykatu typu L
―	proj. murek z gazonów
―	proj. palisada betonowa
―	proj. bariera typu olsztyńskiego
―	proj. ściek betonowy
―	proj. przedłużenie przepustu
―	krawężnik/obrzeże
―	krawężnik wtopiony
✕ ✕	elementy do usunięcia
―	ISTN. SIEĆ WODOCIĄGOWA
―	ISTN. SIEĆ KANALIZACJI SANITARNEJ
―	ISTN. LINIA NAPOWIETRZNA
―	ISTN. SIEĆ ELEKTROENERGETYCZNA
―	ISTN. SIEĆ TELETECHNICZNA
―	ISTN. SIEĆ GAZOWA
✕	ISTN. SŁUP ENERGETYCZNY DO LIKWIDACJI
―	PROJ. KANALIZACJA DESZCZOWA
―	PROJ. KANALIZACJA SANITARNA
―	PROJ. WODOCIĄG
●	PROJ. KRATKA DESZCZOWA
●	PROJ. STUDNIA CHŁONNA
↗	PROJ. PRZESTAWIENIE HYDRANTU
●	PROJ. NOWY SŁUP ENERGETYCZNY
●	PROJ. OŚWIETLENIE
✕	PROJ. ROZBIÓRKI BUDOWLI
―	PROJ. BUDOWLE TELEKOMUNIKAYCJNE
⊗	DRZEWO DO USUNIĘCIA
⊗	KARPINA DO USUNIĘCIA
○	DRZEWO DO ZACHOWANIA
⊗	DRZEWO DO PRZESADZENIA/USUNIĘCIA
☁	SKUPISKO MŁODYCH DRZEW DO USUNIĘCIA

PRAWA AUTORSKIE ZASTRZEŻONE

Jednostka projektowa:		Inwestor:	
ROAD CONCEPT RENATA KOZAK UL. SIENKIEWICZA 21 11-600 WĘGORZEWO		MIASTO OSTRÓW MAZOWIECKA UL. 3 MAJA 66 07-300 OSTRÓW MAZOWIECKA	
Nazwa zadania:	BUDOWA ŚCIEŻEK ROWEROWYCH NA TERENIE MIASTA OSTRÓW MAZOWIECKA O DŁUGOŚCI OK. 17KM, WRAZ Z BUDOWĄ INFRASTRUKTURY TOWARZYSZĄCEJ I PRZEBUDOWĄ KOLIZJI		Branża: wielobranżowy
Tytuł rysunku:	PROJEKT ZAGOSPODAROWANIA TERENU		Skala: 1:500
Projektował: branża drogowa /przepusty	mgr inż. Renata Kozak WAM/0128/POOD/10	Podpis:	
Projektował: branża sanitarna	mgr inż. Bartosz Szewczyk WAM/0023/POOS/08	Podpis:	
Projektował: branża elektr.	mgr inż. Daniel Filipowicz WAM/0096/PWOE/12	Podpis:	
Projektował: branża teletech.	inż. Stanisław Olszewski 0022/ 96 / U	Podpis:	
Projektował: branża konstruk.	inż. Tomasz Sikorski WAM/0056/PWOK/08	Podpis:	
Opracował: zieleń	Adam Zinkiewicz	Podpis:	
Sprawdził: branża drogowa /przepusty	mgr inż. Mariusz Raszkiewicz WAM/0129/POOD/10	Podpis:	
Sprawdził: branża sanitarna	mgr inż. Grzegorz Kowalewski WAM/0022/POOS/08	Podpis:	
Sprawdził: branża elektr.	mgr inż. Marcin Grzesiukiewicz PDL/0154/POOE/10	Podpis:	Data: 06.2017
Sprawdził: branża konstruk.	mgr inż. Anna Sikorska WAM/0099/POOK/10	Podpis:	Nr rysunku: 2.6